



Dobruška

# MĚSTSKÝ ÚŘAD DOBRUŠKA

Odbor výstavby a životního prostředí

Solnická 777, 518 01 Dobruška

VÁŠ DOPIS ZN.:

ZE DNE:

09.10.2023

ČÍSLO JEDN.:

PDMUD 964/2024

SPIS. ZN.:

MUD 13982/2023 OVŽP/MK-6

POČET LISTŮ/POČET PŘÍLOH:

2/0

POČET LISTŮ PŘÍLOH:

1

VYŘIZUJE:

Bc. Michaela Kočí

TELEFON:

778 760 884

E-MAIL:

m.koci@mestodobruska.cz

DATUM:

08.01.2024

## VEŘEJNÁ VYHLÁŠKA

### Opatření obecné povahy

Městský úřad Dobruška, odbor výstavby a životního prostředí, silniční hospodářství, jako věcně příslušný obecní úřad obce s rozšířenou působností pro stanovení místní a přechodné úpravy provozu a užití zařízení pro provozní informace na silnicích II. a III. třídy, místních komunikacích a veřejně přístupných účelových komunikacích dle ust. § 77 odst. 1 písm. c) zákona č. 361/2000 Sb., o provozu na pozemních komunikacích a o změnách některých zákonů, ve znění pozdějších předpisů (dále jen "zákon o silničním provozu"), jako místně příslušný obecní úřad obce s rozšířenou působností dle ust. § 124 odst. 6 zákona o silničním provozu, v jehož územním správním obvodu se dotčená pozemní komunikace nachází (dále jen „příslušný obecní úřad“ nebo „správní orgán“), a místně příslušný správní orgán dle ust. § 11 odst. 1 písm. b) zákona č. 500/2004 Sb., správní řád, ve znění pozdějších předpisů (dále jen „správní řád“), v souladu s ust. § 171 správního řádu, na základě podnětu obce Pohoří, IČ: 002 75 263, se sídlem Pohoří 117, 518 01 Dobruška (dále jen „podatel“), zastoupen na základě plné moci společností HIGHWAY DESING, s.r.o. IČ: 275 13 351, se sídlem Okružní 948/7, 500 03 Hradec Králové o stanovení místní úpravy provozu na silnicích II. nebo III. třídy, místních komunikacích a veřejně přístupných účelových komunikacích, doručené zdejšímu úřadu dne 09.10.2023

### stanoví

dle ust. § 77 odst. 5 zákona o silničním provozu  
v souladu s ust. § 173 správního řádu

### místní úpravu provozu

na silnici III. třídy č. 30426 parc. č. 12/1 v sil. km 0,680 a místní komunikaci parc. č. 752/2 v obci Pohoří a katastrální území Pohoří u Dobrušky umístěním nového dopravního značení z důvodu stavebních úprav na místní komunikaci

*dle grafické přílohy, která je součástí stanovení*

**Termín/doba platnosti úpravy:**

**Pozemní komunikace:**

Provedení dopravního značení:

Velikost dopravního značení:

Umístění dopravního značení:

Důvod:

**od účinnosti stanovení**

**silnice č. III/30426 a místní komunikace**

přenosné, retroreflexní

základní rozměrová řada

viz grafické přílohy (součást stanovení)

obnova dopravního značení

**Podmínky stanovené pro provedení místní úpravy provozu:**

1. Dopravní značení budou provedeny v souladu s vyhláškou č. 294/2015 Sb., kterou se provádějí pravidla provozu na pozemních komunikacích. Dodržte zásady umístování podle platných technických podmínek TP 65 „Zásady pro dopravní značení na pozemních komunikacích“, TP 133 „Zásady pro vodorovné dopravní značení na pozemních komunikacích“ ČSN EN 12899-1 „Stále svislé dopravní značky – část 1: Stále dopravní značky“. A ČSN EN 1436+a1 „Vodorovné dopravní – požadavky na dopravní značení“ a TP 119 Odrazová zrcadla. Je nutno použít retroreflexní dopravní značky základní velikosti dle ČSN EN 12899-1.
2. Dodržení stanoviska Policie České republiky, Krajského ředitelství police Královéhradeckého kraje, Dopravního inspektorátu Rychnov nad Kněžnou, Zborovská 1360, 516 01 Rychnov nad Kněžnou (dále jen „Policie“), č. j.: KRPH-91231/ČJ-2023-050706 ze dne 06.09.2023, včetně grafické přílohy která je součástí stanovení.
3. Pro nově umístované svislé dopravní značení budou použity retroreflexní dopravní značky základní velikosti dle ČSN EN 12899-1 umístěné na samostatných sloupcích nebo konstrukcích bílé barvy nebo s metalizovaným povrchem v betonových patkách tak, aby nezasahovaly do průjezdního profilu komunikace. Dopravní značení a jeho jednotlivé části (značka, uchycení, sloupek, patka) musí být schváleného typu.
4. Nejmenší vodorovná vzdálenost bližšího okraje svislé dopravní značky nebo její konstrukce od vnějšího okraje zpevněné části krajnice nebo od obrubníku je 0,50 – 2,00 m.
5. Pořízení, umístění a odbornou instalaci dopravního značení zajistí na svůj náklad a odpovědnost žadatel a dále je povinen je pravidelně kontrolovat, trvale udržovat a obnovovat.
6. Instalaci nového dopravního značení zajistí žadatel v součinnosti s odbornou firmou.
7. Před instalací svislého dopravního značení musí být vytyčeny inženýrské sítě. Při jeho instalaci nesmí být stávající inženýrské sítě dotčeny. Stavební materiál a výkopek nesmí být ukládány na těleso komunikace, případné znečištění vozovky bude neprodleně odstraněno a vozovka bude uvedena do původního stavu. Veškeré výkopy budou řádně zabezpečeny proti případným pádům chodců či vozidel a za snížené viditelnosti osvětleny.

**Za řádné provedení místní úpravy provozu a dodržení podmínek pro její stanovení odpovídá:**

podatel – **obec Pohoří, Pohoří 117, 518 01 Dobruška**

Příslušný obecní úřad si vyhrazuje právo toto stanovení změnit nebo doplnit pokud to bude vyžadovat veřejný zájem.

## Odůvodnění

Příslušný obecní úřad obdržel dne 09.10.2023 žádost podatele o stanovení místní úpravy na silnici III. třídy č. 30426 parc. č. 12/1 v sil. km 0,680 a místní komunikaci parc. č. 752/2 v obci Pohoří a katastrální území Pohoří u Dobrušky umístěním nového dopravního značení z důvodu stavebních úprav na místní komunikaci

K žádosti podatele byly přiloženy a jsou součástí spisu:

- plná moc obce Pohoří, zastoupená Helenou Suchánkovou - starostkou obce na straně jedné a společností HIGHWAY DESING, s.r.o. se sídlem Okružní 948/7, 500 03 Hradec Králové 3 zastoupená Ing. Jiřím Nývltem jednatelem společnosti ze dne 19.02.2020
- stanovisko Policie ke stanovení dopravního značení příslušným silničním správním úřadem č. j.: KRPH-91231/ČJ-2023-050706 ze dne 06.09.2023 včetně grafické přílohy,
- souhlas obce Pohoří s umístěním dopravních značek ze dne 13.11.2023
- souhlas Správy silnic Královéhradeckého kraje zastoupená Alešem Matějovským ze dne 06.10.2023

Dne 13.11.2023 vydal příslušný obecní úřad návrh opatření obecné povahy č. j.: PDMUD 60600/2023. Jelikož jsou správnímu orgánu dobře známy místní poměry a žádost podatele poskytovala dostatečný podklad pro posouzení navrhované místní úpravy provozu, upustil správní orgán od místního šetření

a ústního projednání návrhu a dle § 172 odst. 1) správního řádu vyzval kohokoliv, jehož práva, povinnosti nebo zájmy mohly být návrhem opatření obecné povahy přímo dotčeny k uplatnění písemných připomínek a vlastníky nemovitostí, jejichž práva, povinnosti nebo zájmy související s výkonem vlastnického práva by mohly být opatřením obecné povahy přímo dotčeny k podání písemně odůvodněných námitek. Připomínky a námítka mohly být podány nejpozději do 30 dnů od zveřejnění návrhu místní úpravy provozu. Návrh opatření obecné povahy byl na úřední desku Městského úřadu Dobruška vyvěšen dne 13.11.2023 a sejmut z ní dne 29.11.2023.

Správnímu orgánu není znám nikdo, kdo by práva na podání námítka nebo připomínky ve stanovené lhůtě využil.

Při posuzování žádosti podatele vycházel správní orgán z listinných dokladů k žádosti přiložených. Posoudil žádost podatele dle platných právních a technických předpisů, zejména podle ustanovení zákona o silničním provozu a vyhlášky č. 294/2015 Sb., kterou se provádějí pravidla provozu na pozemních komunikacích, správního řádu a ustanovení příslušných technických norem a technických podmínek. Vyjádření dotčených orgánů k žádosti podatele byla kladná.

Správní orgán neshledal rozpor se zákonnými ustanoveními a technickými předpisy ani důvody, které by vyhovění žádosti podatele bránily a proto stanovil místní úpravu provozu na silnici III. třídy č. 30426 parc. č. 12/1 v sil. km 0,680 a místní komunikaci parc. č. 752/2 v obci Pohoří a katastrální území Pohoří u Dobrušky umístěním nového dopravního značení z důvodu stavebních úprav na místní komunikaci z důvodu obnovy dopravního značení a s tím související zajištění bezpečnosti a plynulosti silničního provozu a to umístěním trvalého dopravního značení v rozsahu přiložené grafické přílohy a to za výše uvedených podmínek.

## Poučení

**Podle ustanovení § 173 odst. 1 správního řádu** nabývá stanovení místní úpravy provozu účinnosti patnáctým dnem po vyvěšení na úřední desce správního orgánu, který je vydal.

**Proti opatření obecné povahy nelze** v souladu s ust. § 173 odst. 2 správního řádu **podat opravný prostředek.**

Bc. Michaela Kočí  
referent

Grafická příloha:

– Grafická situace – 1 x A4

**Toto opatření obecné povahy musí být vyvěšeno po dobu 15-ti dnů na úředních deskách Městského úřadu Dobruška a Obecní úřad Pohoří.** Žádáme dotčené úřady, aby neprodleně po sejmutí z úřední desky vrátil potvrzený dokument zpět zdejšímu úřadu.

**Datum vyvěšení:** ..... **Datum sejmutí:** .....

Současně úřad pro vyvěšení a podání zprávy o vyvěšení potvrzuje, že toto oznámení bylo zveřejněno způsobem umožňujícím dálkový přístup.

.....  
**Podpis oprávněné osoby, potvrzující vyvěšení:**

.....  
**Podpis oprávněné osoby, potvrzující sejmutí:**

**Razítko:**

**Razítko:**

Obdrží:

obec Pohoří, Pohoří 117, 518 01 Dobruška *prostřednictvím* HIGHWAY DESING s.r.o., Okružní 948/7, 500 03 Hradec Králové

Správy silnic Královéhradeckého kraje, Na Okrouhlíku 1371/30, Pražské Předměstí, 500 02 Hradec Králové, ID DS: 6m8k8ey

*K vyvěšení na úřední desce:*

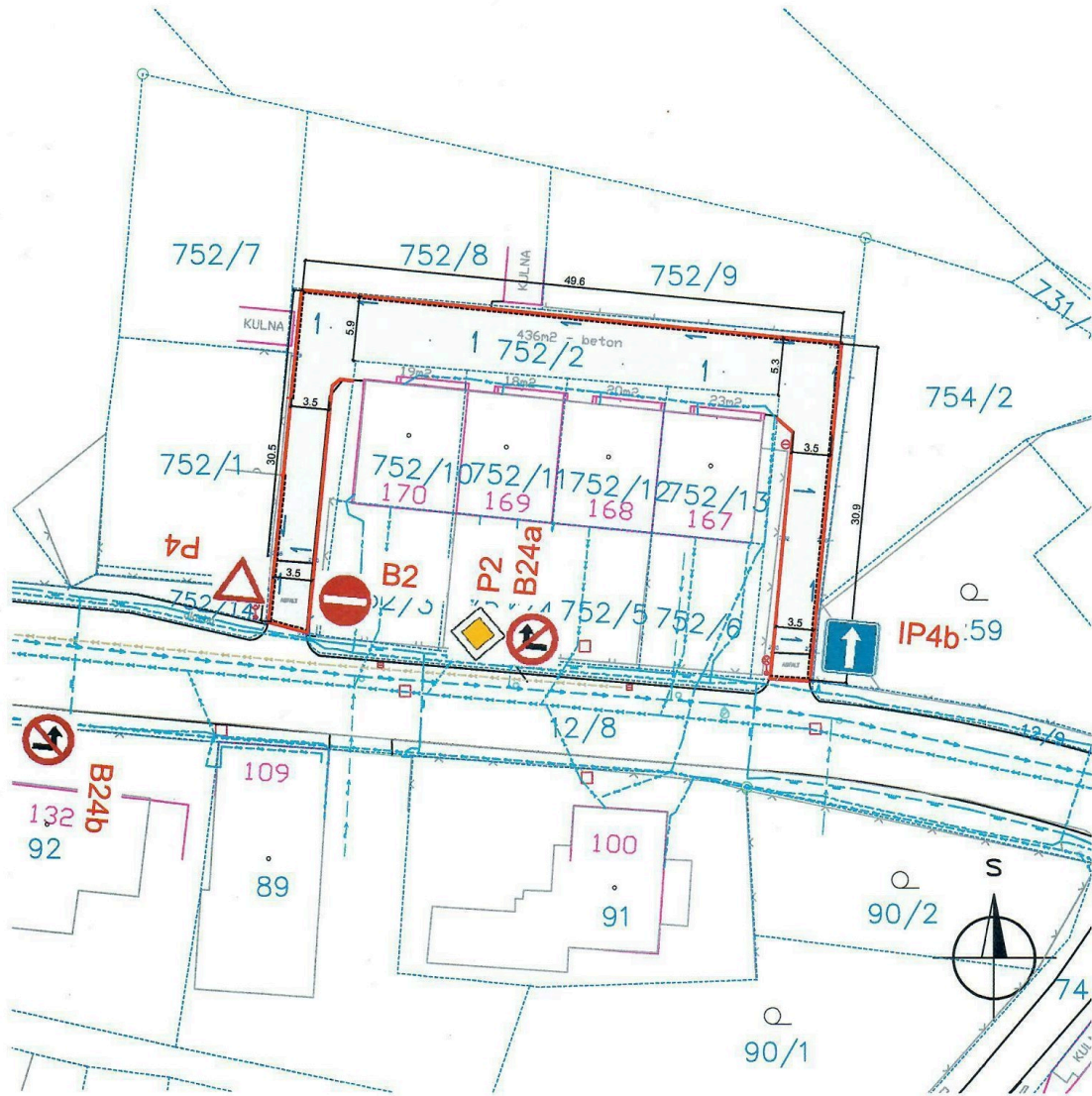
Městský úřad Dobruška, Solnická 777, 518 01 Dobruška

Obecní úřad Pohoří, Pohoří 117, 518 01 Dobruška




*Dotčené orgány:*

Krajské ředitelství policie Královéhradeckého kraje, Dopravní inspektorát Rychnov nad Kněžnou, Zborovská 1360, 516 01 Rychnov nad Kněžnou, ID DS: urnai6d

Situační schéma s vyznačeným dopravním značením










LEGENDA :

-  Plochy komunikace - bet. dlažba
-  Silniční obrubník
-  Silniční obrubník - zapuštěný, snížený

UPOZORNĚNÍ:  
PRŮBĚH PODZEMNÍCH SÍTÍ JE ZAKRESLEN POUZE  
INFORMATIVNĚ PODLE VYJÁDRĚNÍ JEJICH SPRÁVCŮ.  
PRO ZJIŠTĚNÍ PŘESNÉ POLOHY SÍTĚ JE NUTNĚ  
POŽÁDAT SPRÁVCE O VYTÝČENÍ.

STÁVAJÍCÍ INŽENÝRSKÉ SÍTĚ:

-  VODOVOD
-  PLYN
-  EL. KABEL NN, VN
-  KABEL VO
-  KANALIZACE
-  SDĚLOVACÍ KABELY
-  TEPLOVOD



INŽENÝRSKÉ PŘÍJÍMKY